

REÇU A LA SOUS-PRÉFECTURE
LE 16 SEP. 2013
DE
ROMORANTIN-LANTHENAY



PRÉFECTURE DE LOIR-ET-CHER

Plan de prévention des risques technologiques (PPRT) de NEXTER MUNITIONS Groupe C à La Ferté-Imbault (41)

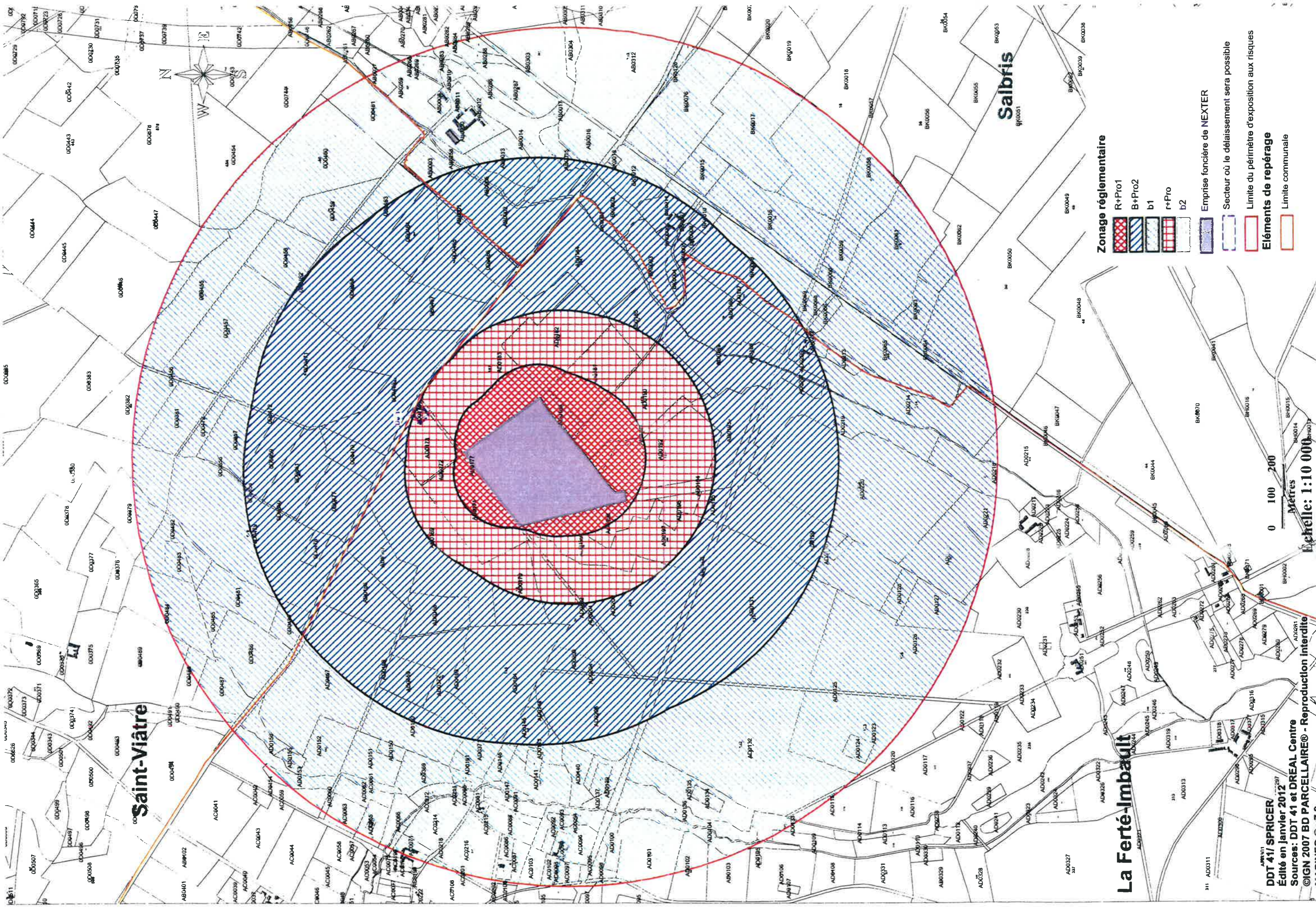
Plan de zonage réglementaire

Approuvé le 16 mai 2013
par arrêté préfectoral n° 2013-136-0007

Vu pour être annexé
à l'arrêté du Maire
n°DU2du 12 septembre 2013

Le Maire,
Jean-Pierre ALBERTINI










Saint-Viâtre

La Ferté-Imbault

Salbris

Zonage réglementaire

-  R+Pro1
-  B+Pro2
-  b1
-  r+Pro
-  b2

 Emprise foncière de NEXTER

 Secteur où le délaissement sera possible

 Limite du périmètre d'exposition aux risques

Éléments de repérage

 Limite communale

DDT 41/SPRICER
Édité en Janvier 2012
Sources: DDT 41 et DREAL Centre
©IGN 2007 BD PARCELLAIRE® - Reproduction Interdite

0 100 200
Mètres
Échelle: 1:10 000